







Priority Places *for* Species at Risk



Priority Places: Pan-Canadian Approach / *Lieux prioritaires: l'approche pancanadienne*

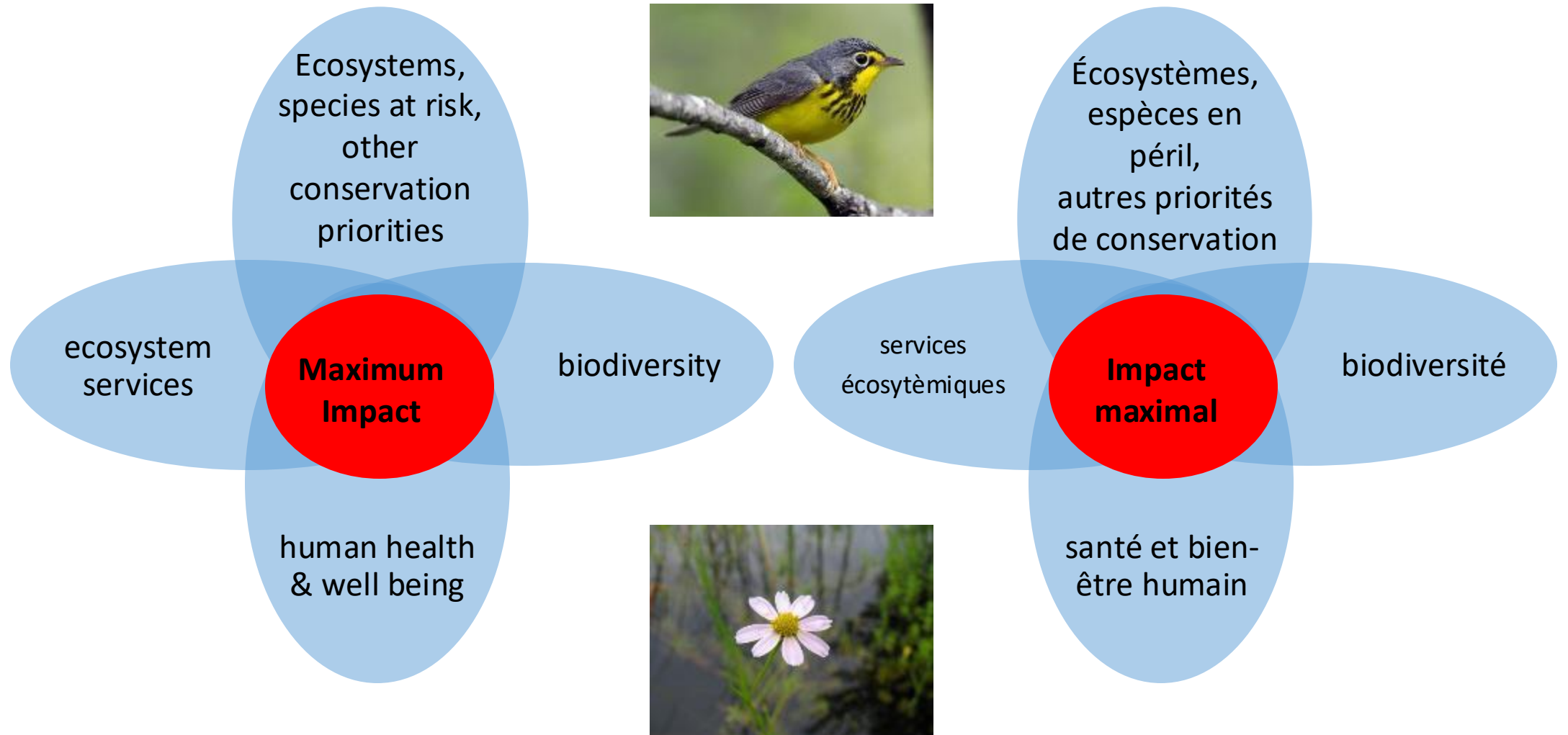


- Single-species → more **multi-species** and **ecosystem-based approach**
- Broad, independent effort → more **targeted** and **collaborative**
- Assessment and planning → emphasis on **implementation**



- Espèce par espèce → approches plus **multi-espèces** et **basées sur les écosystèmes**
- Effort global et indépendant → plus **ciblé** et **collaboratif**
- Évaluation et planification → accent sur la **mise en oeuvre**

Desired outcomes / *Résultats souhaités*



An aerial photograph of a wide river valley. The river flows from the top center towards the bottom left. The valley is filled with green fields, scattered houses, and a winding road. In the distance, there are rolling hills and a small town. A large black circle with a white border is overlaid on the left side of the image, containing text in English and French.

**Why the
Wolastoq?**

*Pourquoi le
Wolastoq?*

Ecosystem priorities / *Priorités en matière d'écosystèmes*

Agro-
ecosystem

Wabanaki/
Acadian
Forest

Tolerant
Hardwood

Floodplain
Forest

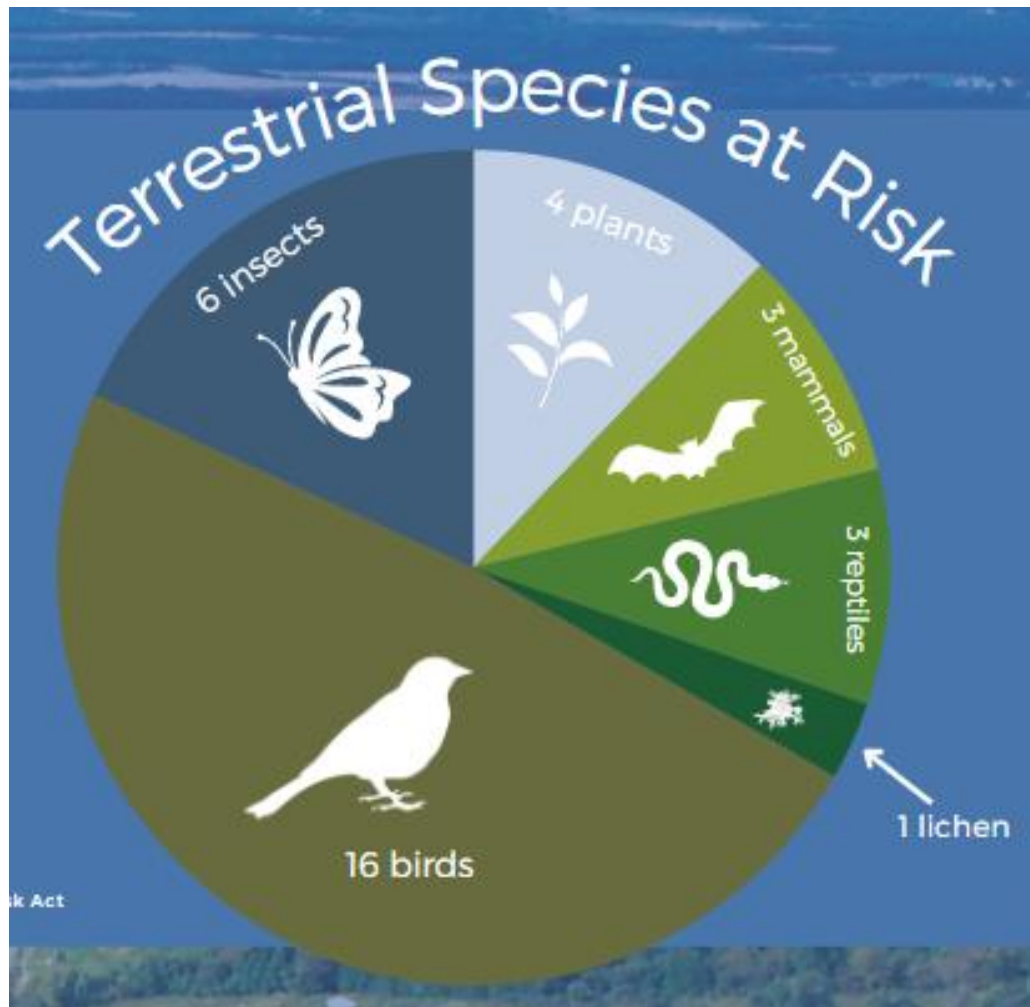
Forested
Wetland

Open
Wetland

Riparian
and
Shoreline

Species priorities

Priorités en matière d'espèces



- Bank Swallow / *Hirondelle de rivage*
- Bobolink / *Goglu des prés*
- Eastern Whip-poor-will / *Engoulevent bois-pourri*
- Olive-sided Flycatcher / *Moucherolle à côtés olive*
- Rusty Blackbird / *Quiscale rouilleux*
- Cobblestone Tiger Beetle / *Cicindèle des galets*
- Furbish's Lousewort / *Pédiculaire de Furbish*
- Wood Turtle / *Tortue des bois*
- Bicknell's Thrush / *Grive de Bicknell*
- Chimney Swift / *Martinet ramoneur*
- Lichens / *Lichens*
- Bats / *Chauves-souris*
- Insect pollinators / *Insectes pollinisateurs*
- Black Ash / *Frêne noir*
- Butternut / *Noyer cendré*

Key Threats on Wolastoq Priority Place

Principales menaces sur le lieux prioritaire de Wolastoq

Wolastoq Collaborative members worked together to identify the key threats that are impacting the habitats we are working to conserve:



AGRICULTURAL

AGRICULTURE



FORESTRY

**EXPLOITATION
FORESTIÈRE**



**NATURAL SYSTEM
MODIFICATION**

**MODIFICATIONS
DES SYSTÈMES
NATURELS**



**TRANSPORTATION
& SERVICE
CORRIDORS**

**CORRIDORS DE
TRANSPORT ET DE
SERVICE**



**RESIDENTIAL
DEVELOPMENT**

**DÉVELOPPEMENT
RÉSIDENTIEL**



**INVASIVE &
PROBLEMATIC
SPECIES**

**ESPÈCES
ENVAHISSANTES ET
PROBLÉMATIQUES**



**CLIMATE
CHANGE**

**CHANGEMENTS
CLIMATIQUES**

Roles: from Planning to Implementation

Rôles : de la planification à la mise en œuvre

2023-2026

- 13 contribution agreements (\$4.3M)

Ongoing

- Conservation planning
 - Setting goals and objectives
 - Identifying and prioritizing strategies
- Coordinating efforts on key strategies

2023-2026

- 13 Accord de contribution (4,3M\$)

En Cours

- Planification de la conservation
 - Fixer des buts et des objectifs
 - Identifier et prioriser les stratégies
- Coordonner les efforts sur les stratégies clés

Project Partners

Partenaires du projet



Environment and
Climate Change Canada

Environnement et
Changement climatique Canada



Maliseet Nation
Conservation
Council

- Atlantic Canada Conservation Data Centre
- Birds Canada
- Canadian Parks and Wilderness Society
- Commission de services régionaux Nord-Ouest
- Nashwaak Watershed Association Inc
- Maliseet Nation Conservation Council
- Nature Conservancy of Canada
- Nature New Brunswick
- Nature Trust New Brunswick
- New Brunswick Department of Natural Resources and Energy Development
- New Brunswick Environmental Network
- Société d'aménagement de la rivière Madawaska
- World Wildlife Fund Canada



Commission de services
régionaux Nord-Ouest



Northwest Regional
Service Commission



NEW BRUNSWICK ENVIRONMENTAL NETWORK
RÉSEAU ENVIRONNEMENTAL DU NOUVEAU-BRUNSWICK



Implementation of Conservation Actions

Mise en œuvre des mesures de conservation

- Beneficial Management Practices
- Education, Outreach & Engagement
- Restoration
- Land Securement
- Indigenous Leadership
- Pratiques de gestion bénéfiques
- Éducation, sensibilisation et engagement
- Restauration
- Sécurisation des terres
- Leadership premières nations

Key Results

Résultats clés

KEY RESULTS



2,372 Ha secured and protected

Protection et préservation de 2 372 hectares de terres



1,306 Ha stewarded

Intendance de 1 306 hectares de terres



Recovery measures implemented for 16 listed SARA³

Mise en œuvre de mesures de rétablissement de 16 espèces inscrites à la LEP³



>20 partners engaged

Plus de 20 partenaires mobilisés

Woliwon
Merci
Thank you

QUESTIONS?